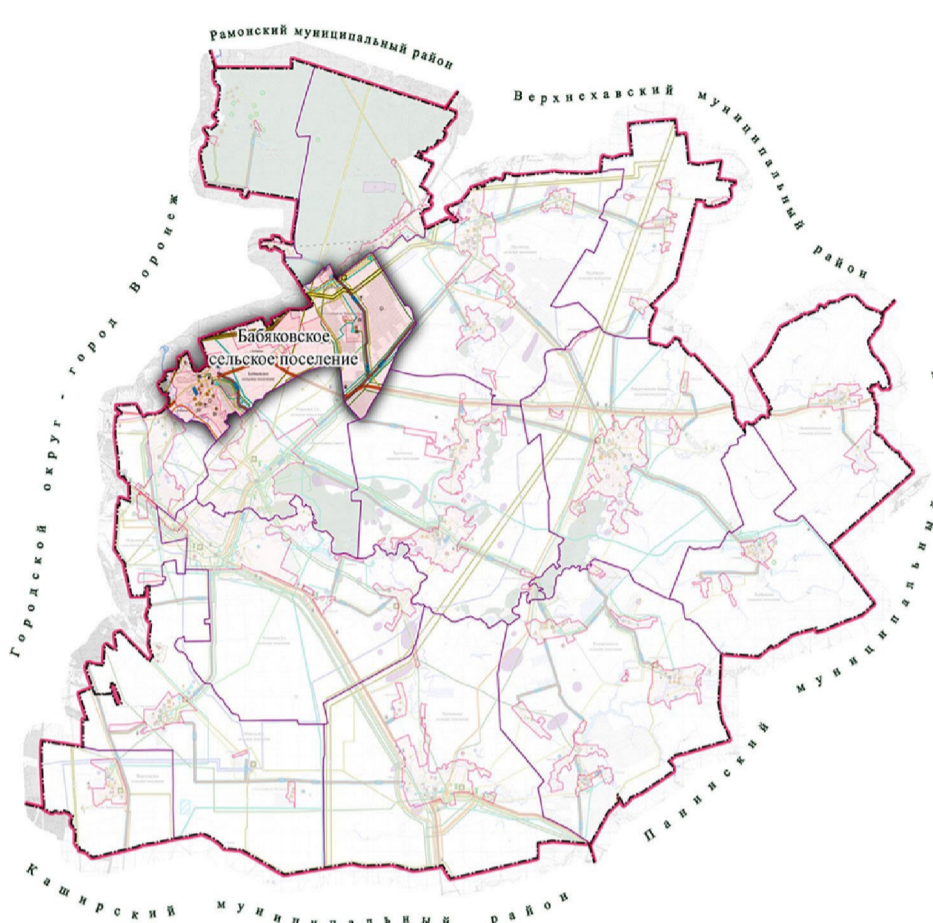


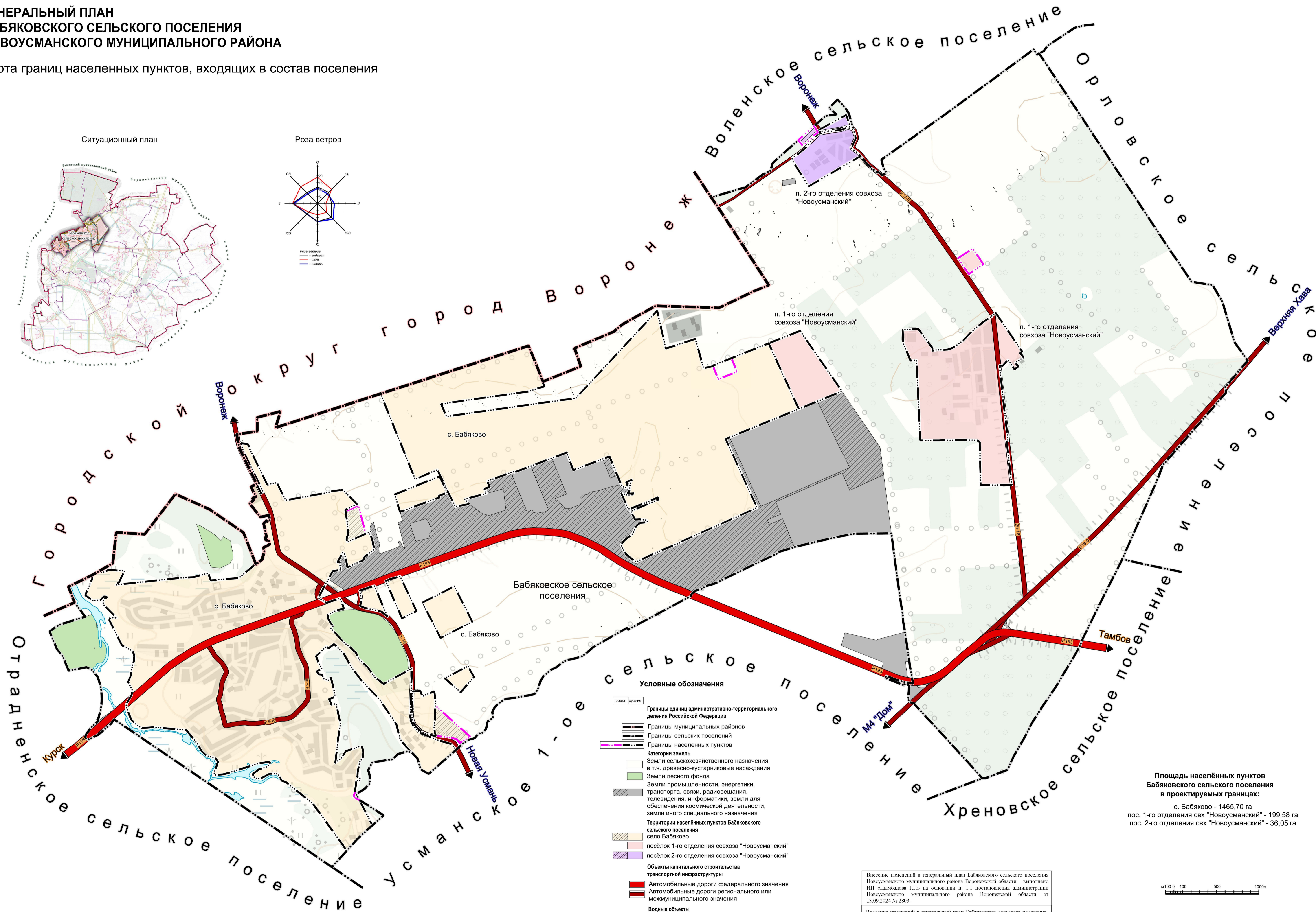
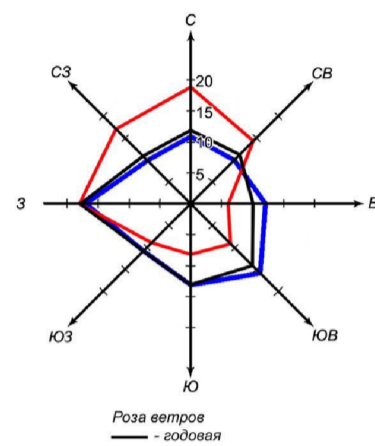
**ГЕНЕРАЛЬНЫЙ ПЛАН
БАБЯКОВСКОГО СЕЛЬСКОГО ПОСЕЛЕНИЯ
НОВОУСМАНСКОГО МУНИЦИПАЛЬНОГО РАЙОНА**

Карта границ населенных пунктов, входящих в состав поселения

Ситуационный план



Роза ветров



Условные обозначения

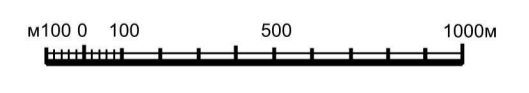
- Границы единиц административно-территориального деления Российской Федерации
- Границы муниципальных районов
- Границы сельских поселений
- Границы населенных пунктов
- Категории земель**
- Земли сельскохозяйственного назначения, в т.ч. древесно-кустарниковые насаждения
- Земли лесного фонда
- Земли промышленности, энергетики, транспорта, связи, радиовещания, телевидения, информатики, земли для обеспечения космической деятельности, земли иного специального назначения
- Территории населенных пунктов Бабяковского сельского поселения**
- село Бабяково
- посёлок 1-го отделения совхоза "Новоусманский"
- посёлок 2-го отделения совхоза "Новоусманский"
- Объекты капитального строительства транспортной инфраструктуры**
- Автомобильные дороги федерального значения
- Автомобильные дороги регионального или межмуниципального значения
- Водные объекты**
- Водотоки (реки, ручьи, каналы)
- Водоёмы (озера, пруды, обводнённые карьеры, водохранилища)
- Прочие объекты**
- Стрелки, показывающие направление
- Шифры автомобильных дорог

Площадь населённых пунктов Бабяковского сельского поселения в проектируемых границах:
 с. Бабяково - 1465,70 га
 пос. 1-го отделения свх "Новоусманский" - 199,58 га
 пос. 2-го отделения свх "Новоусманский" - 36,05 га

Внесение изменений в генеральный план Бабяковского сельского поселения Новоусманского муниципального района Воронежской области выполнено ИП «Бамбалова Г.Т.» на основании п. 1.1 постановления администрации Новоусманского муниципального района Воронежской области от 13.09.2024 № 2803.

Внесение изменений в генеральный план Бабяковского сельского поселения Новоусманского муниципального района Воронежской области выполнено ИП «Дьячкова Г.Т.» на основании постановления администрации Новоусманского муниципального района Воронежской области от 23.08.2022 № 1571.

Внесение изменений в генеральный план Бабяковского сельского поселения Новоусманского муниципального района Воронежской области выполнено БУВО "Нормативно-проектный центр" на основании постановления администрации Новоусманского муниципального района Воронежской области от 24.03.2020 № 326.



Новоусманский муниципальный район Воронежской области			
Руководитель	Подпись	Дата	
Нач. отдела	Воробьева	2018	Генеральный план Бабяковского сельского поселения
Разработал	Бредикина		
Выполнил	Беленцова		Карта границ населенных пунктов, входящих в состав поселения
			БУВО "Нормативно-проектный центр"